









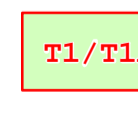


















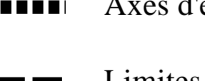

 **CARTOGRAPHIE INFORMATIVE DES PHÉNOMÈNES NATURELS**
PRÉFET DES ALPES-DE-HAUTE-PROVENCE
CARTE DES ALÉAS

Commune de la Condamine-Châtelard

Légende :

	Exceptionnel	Faible	Moyen	Fort
Avalanches	 A0	 A1	 A2	 A3
Inondations :				
Inondations par débordements de rivières torrentielles	 I1	 I2	 I3	
Autres inondations de plaine	 Ic1	 Ic2	 Ic3	
Crues des torrents et des ruisseaux torrentiels	 T1 / T1A	 T2 / T2A	 T3 / T3A	
Ravinements et ruissellements sur versant	 V1 / V1A	 V2 / V2A	 V3 / V3A	
Mouvements de terrain :				
Glissements de terrain	 G1	 G2	 G3	
Chutes de pierres et de blocs	 P1	 P2	 P3	
Effondrements	 F1	 F2	 F3	
Autres :				
Base nationale des Cavités souterraines				
Lacs et étangs				
Canaux et fossés				
Axes d'écoulements couverts				
Limites zones à enjeux				
Remblais				

Direction Départementale des Territoires des Alpes de Haute-Provence
Réalisation et édition : Alp'Géorisques - Juin 2019
Echelle : 1/5 000